





# TUMAČ PLANSKOG ZNAKOVLJA

## [OB-1-1] Obuhvat prostornog plana



[OB-1-1-3001] Obuhvat prostornog plana

## [KN-1-1] Namjena prostora



[KN-1-1-1210] (E)  
Eksploatacija mineralnih  
sirovina



[KN-1-1-1300] (I1)  
Osobito  
vrijedno zemljište



[KN-1-1-1310] (I3)  
Zemljište  
namijenjeno šumi i šumsko



[KN-1-1-1902] (KS2)  
Površina infrastrukture -  
željeznički promet




[KN-1-1-1908] (KS3)  
Površina infrastrukture -  
vodnogospodarski sustav




[KN-1-1-3001] (Gr)  
Stambena namjena -  
isključivo stambena



[KN-1-1-3005] (S1)  
Stambena namjena -  
poljoprivredna



[KN-1-1-3005] (S5)  
Stambena namjena -  
domaćinstva



[KN-1-1-3211] (I1)  
Proizvodna namjena



[KN-1-1-3213] (I3)  
Proizvodna namjena -  
farma



[KN-1-1-3282] (KS2)  
Komunalno-servisna  
namjena - reciklažno  
dвориšte



[KN-1-1-3283] (KS3)  
Komunalno-servisna  
namjena - građevni otpad



[KN-1-1-3290] (Gr) Groblje



[KN-1-1-3301] (V1)  
Vrijedno  
zemljište namijenjeno  
poljoprivredi



[KN-1-1-3302] (T1)  
Ostalo  
zemljište namijenjeno  
poljoprivredi




[KN-1-1-3321] (V1)  
Površina unutarnjih voda -  
površina pod vodom



[KN-1-1-3399] (T1)  
Ostalo  
zemljište



[KN-1-1-3401] (T1)  
Ugostiteljsko-turistička  
namjena (u građevinskom  
području naselja)



[KN-1-1-3402] (T2)  
Ugostiteljsko-turistička  
namjena (u izdvojenom  
građevinskom području  
izvan naselja) - s gradnjom



[KN-1-1-3604] (R4)  
Sportsko-rekreacijska  
namjena (izvan  
građevinskog područja) -  
sportsko-rekreacijska



[KN-1-1-3908] (IS8)  
Površina infrastrukture -  
vodnogospodarski sustav



[KN-1-1-3994] (UPU)  
Površina određena  
urbanističkim planom  
uređenja

## [IS-1-1] Cestovni promet



[IS-1-1-1001] (AC)  
Autocesta



[IS-1-1-1003] (D) Cesta  
državnog značaja



[IS-1-1-1004] (D) Cesta  
državnog značaja -  
planirano



[IS-1-1-2005] (Ž) Cesta  
područnog (regionalnog)  
značaja



[IS-1-1-3007] (L) Cesta  
lokalnog značaja



[IS-1-1-3116] (Žk) Raskrižje u  
dvije ili više razina -  
planirano



[IS-1-1-3201] (B) Biciklistička  
prometnica

## [IS-1-2] Željeznički promet



[IS-1-2-1001] (M)  
Željeznička pruga za  
međunarodni promet s  
pripadajućom željezničkom  
infrastrukturom



[IS-1-2-1002] (M)  
Željeznička pruga za  
međunarodni promet s  
pripadajućom željezničkom  
infrastrukturom - planirano



[IS-1-2-2006] (L)  
Željeznička pruga za  
lokalni promet s  
pripadajućom željezničkom  
infrastrukturom - planirano



[IS-1-2-3010] (Žk)  
Željeznički  
kolodvor/stajalište

REPUBLICA HRVATSKA OSJEČKO-BARANJSKA ŽUPANIJA, OPĆINA DARDA	
Naziv prostornog plana:  Prostorni plan uređenja Općine Darda	
Naziv kartografskog prikaza prostornog plana: 1.1. Namjena prostora	Mjerilo prikaza: 1:25000
Vrsta postupka: Postupak izrade i donošenja izmjene i dopune prostornog plana	
Faza izrade plana: Prijedlog prostornog plana za javnu raspravu	Oznaka revizije plana:
Odluka o izradi prostornog plana: Odluka o izradi izmjene i dopune Prostornog plana uređenja Općine Darda (Službeni glasnik Općine Darda broj 6/2025)	
Javna rasprava: Javna rasprava provodi se od 20.11.2025. do zaključno s danom 27.11.2025.	
Javni uvid: od 20.11.2025. godine do 27.11.2025. godine, na lokaciji: Sv. Ivana Krstitelja 89, 31326 Darda, 8.00-14.00	Javno izlaganje: dana 27.11.2025. godine, na lokaciji: Sv. Ivana Krstitelja 89, 31326 Darda, 11.00
Nositelj izrade prostornog plana: Osječko-baranjska županija, Općina Darda Jedinstveni upravni odjel	Odgovorna osoba nositelja izrade: PROČELNIK Antonio Branilović dipl.iur.
Tijelo koje donosi prostorni plan: Osječko-baranjska županija, Općina Darda Općinsko vijeće	Predsjednik tijela koje donosi prostorni plan: PREDSJEDNICA OPĆINSKOG VIJEĆA Mirna Prusina
Stručni izrađivač prostornog plana: ZAVOD ZA PROSTORNO PLANIRANJE d.d. Osijek, Vijenac Paje Kolarića 5a OIB: 78499807369	Odgovorna osoba stručnog izrađivača: DIREKTOR I ODGOVORNI VODITELJ IZRADE PLANOVA Vanesa Budač dipl.ing.arh.
	Odgovorni voditelj izrade:  Krunoslav Lipić dipl.ing.arh.
Stručni tim: Krunoslav Lipić, dipl.ing.arh. Sanda Milas, dipl.ing.arh. Vlado Sudar, dipl.ing.građ.  Stjepan Stakor, dipl.ing.kult.teh. Ivica Bugarić, dipl.ing.građ. Ivana Radolović, građ.teh.vis.	

Naziv prostornog plana:

Prostorni plan uređenja Općine Darda

Naziv kartografskog prikaza prostornog plana:

1.1. Namjena prostora

Mjerilo prikaza:

1:25000

Vrsta postupka:

Postupak izrade i donošenja izmjene i dopune prostornog plana

Faza izrade plana:

Prijedlog prostornog plana za javnu raspravu

Oznaka revizije plana:

Prostor za digitalni potpis

Odgovorna osoba nositelja izrade:

PROČELNIK

Antonio Branilović dipl.iur.

Odgovorna osoba stručnog izrađivača:

DIREKTOR I ODGOVORNI VODITELJ IZRADE  
PLANOVA

Vanesa Budač dipl.ing.arh.

Odgovorni voditelj izrade:

Krunoslav Lipić dipl.ing.arh.